

СООБЩЕНИЕ

о возможном установлении публичного сервитута

Администрация Шушенского района в соответствии со ст.ст. 5, 23, 39.37, 39.39, 39.42, 39.43 Земельного кодекса Российской Федерации сообщает о возможном установлении публичного сервитута на основании ходатайства Публичного акционерного общества «Россети Сибирь» (660021, Красноярский край, г. Красноярск, ул. Богграда, 144а, ОГРН 1052460054327, ИНН 2460069527) в целях строительства и эксплуатации объектов электросетевого хозяйства, необходимых для технологического присоединения к сетям инженерно-технического обеспечения в соответствии с инвестиционной программой на 2024 – 2028 годы, утвержденной приказом Министерства энергетики Российской Федерации от 19.12.2023 № 23@ «Об утверждении инвестиционной программы ПАО «Россети Сибирь» на 2024 – 2028 годы и изменений, вносимых в инвестиционную программу ПАО «Россети Сибирь», утвержденную приказом Минэнерго России от 24.11.2024 № 27@», договором об осуществлении технологического присоединения к электрическим сетям от 19.02.2020 №20.2400.7173.19, площадью 1961 кв.м в отношении:

части земельного участка площадью 375 кв.м, входящей в границы земельного участка с кадастровым номером 24:42:0501001:462, расположенного по адресу: Российская Федерация, Красноярский край, Шушенский район, территория Каптыревского сельсовета, вблизи с.Шунеры, в кадастровом квартале 24:42:0501001;


земель, государственная собственность на которые не разграничена, площадью 1586 кв. м, расположенных в границах кадастровых кварталов 24:42:0501001, 24:42:2802001, по адресу: Красноярский край, Шушенский район, с. Шунеры.

Срок публичного сервитута: 49 (сорок девять) лет.

Правообладатели земельных участков, в отношении которых испрашивается публичный сервитут, и иные заинтересованные лица могут ознакомиться с поступившим ходатайством об установлении публичного сервитута и прилагаемым к нему описанием местоположения границ, а также подать заявление об учете прав на земельные участки в течение 15 дней со дня опубликования настоящего сообщения по адресу: Красноярский край, Шушенский район, пгт Шушенское, ул.Ленина, 64, 1 этаж, кабинет №26, понедельник – пятница с 08-00 до 12-00, с 13-00 до 17-00, e-mail: arshush@43.krskcit.ru, тел. 8 (39139)3-17-64.

Настоящее сообщение опубликовано в газете «Ведомости» Шушенского района, в газете «Сельчанка», размещено на официальном сайте муниципального образования Шушенский район в информационно-телекоммуникационной сети «Интернет» <https://arshush.gosuslugi.ru>, на официальном сайте Каптыревского сельсовета Шушенского района Красноярского края в информационно-телекоммуникационной сети «Интернет» <http://www.kaptirevo.ru>, размещено на информационных щитах.

Исполняющий полномочия
главы Шушенского района

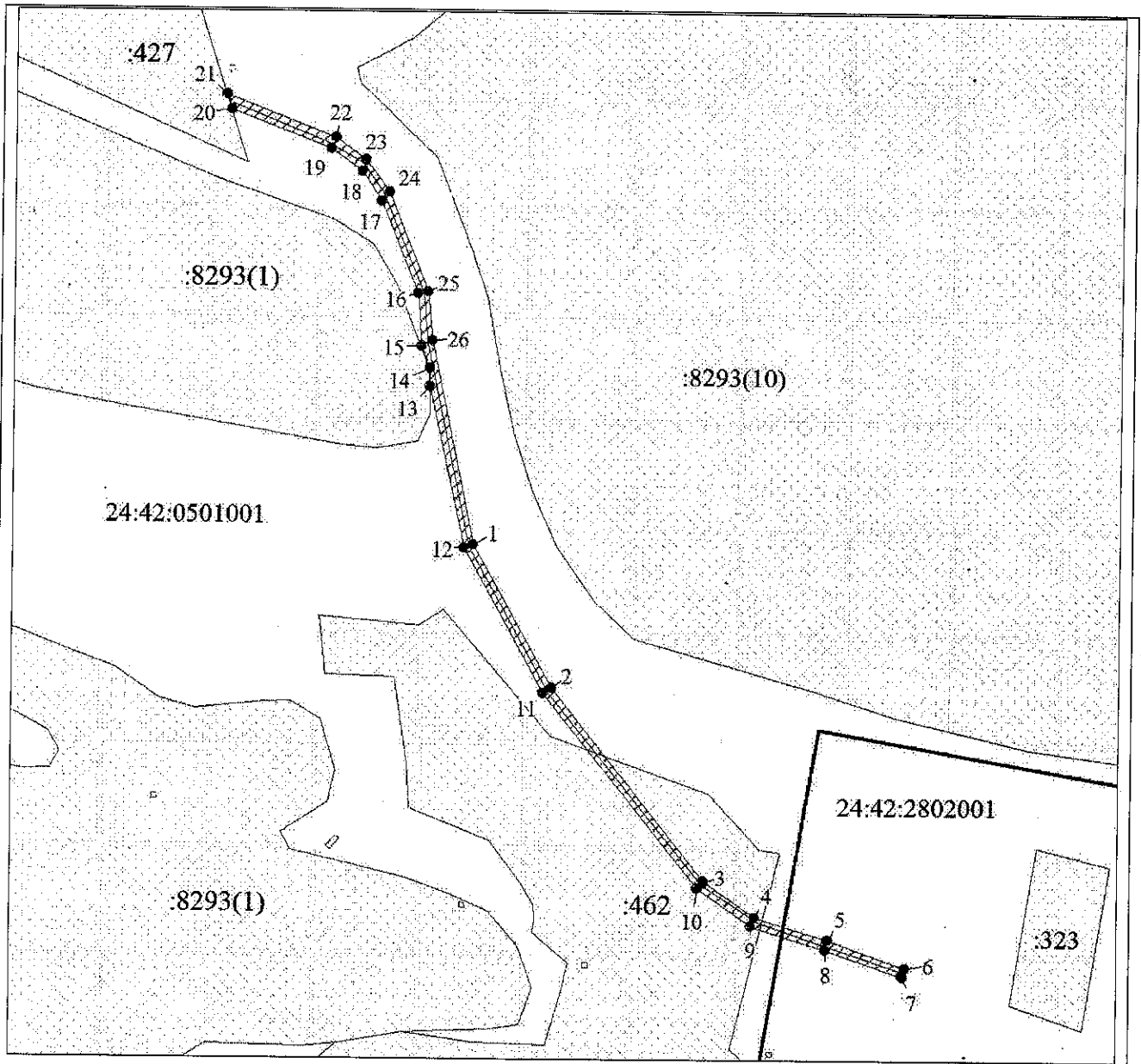


Р.В. Куйчик

Описание местоположения границ публичного сервитута


СВЕДЕНИЯ О ГРАНИЦАХ ПУБЛИЧНОГО СЕРВИТУТА

Местоположение границ публичного сервитута	Красноярский край, г. Красноярск	
Система координат	МСК 167, зона 4	
Метод определения координат	Аналитический метод	
Площадь земельного участка	1961 кв. м	
Средняя квадратическая погрешность положения характерной точки (Mt), м	0,1	
Обозначение характерных точек границ	Координаты, м	
	X	Y
1	312524.01	11015.80
2	312468.44	11045.51
3	312394.02	11104.58
4	312380.50	11124.94
5	312372.42	11154.09
6	312362.16	11184.96
7	312358.80	11183.91
8	312368.59	11152.94
9	312376.81	11123.25
10	312391.04	11101.84
11	312466.23	11042.15
12	312522.67	11011.98
13	312586.36	11000.19
14	312593.55	11000.43
15	312601.93	10997.32
16	312622.83	10996.75
17	312658.66	10983.10
18	312670.11	10975.79
19	312678.68	10963.42
20	312692.85	10923.60
21	312698.77	10921.79
22	312683.16	10965.53
23	312674.76	10977.37
24	312662.39	10986.72
25	312623.48	11000.90
26	312604.17	11002.10
1	312524.01	11015.80

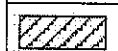


Масштаб 1:2500

Условные обозначения:




Характерная точка границы публичного сервитута



Граница публичного сервитута



Инженерное сооружение, в целях размещения которого устанавливается публичный сервитут




Часть границы, сведения ЕГРН о которой позволяют однозначно определить ее положение на местности

:323

Надписи кадастрового номера земельного участка

24:42:0501001

Обозначение кадастрового квартала



Граница кадастрового квартала